

**«РЕКОМЕНДОВАН»**

Научно-техническим советом  
ФГБУ «Национальный парк  
«Марий Чодра»  
Протокол № 18 от февраля 2026 г.

**«УТВЕРЖДАЮ»**

Заместитель директора Департамента  
государственной политики  
и регулирования в сфере развития ООПТ  
\_\_\_\_\_ С.А. Толкачева

**«СОГЛАСОВАНО»**

Глава администрации Волжского  
муниципального округа Республики  
Марий Эл



\_\_\_\_\_ Семенов В.А.

**«СОГЛАСОВАНО»**

И.о. директора ФГБУ «Национальный  
парк «Марий Чодра»



\_\_\_\_\_ М.В. Писарева

**Паспорт  
туристского маршрута  
«Дорога к храму»**

Регистрационный номер 768-113/ППО/М-И

(регистрационный номер присваивается Минприроды России)

17.04.2026

1. Общая характеристика маршрута	
1.1 Сложность маршрута либо отдельного его участка, выбрать:	Некатегорийный маршрут
1.2 Категория сложности (для категорийного маршрута/его части)	Нет
1.3 Краткое описание маршрута, основная содержательная цель	Автомобильный маршрут протяжённостью 12,6 км (6,3 км в одну сторону) и продолжительностью прохождения около 1 часа начинается в районе озера Яльчик (Яльчинское лесничество) и ведёт к селу Алексеевское. В ходе маршрута экскурсанты знакомятся с природными комплексами парка, особенностями его флоры и фауны, а также с историей территории. По пути расположены почитаемые местными жителями объекты – Священная берёза и Святой камень. В селе Алексеевское находится храмовый комплекс церкви Покрова Пресвятой Богородицы: первая деревянная церковь была построена в 1767 году и имела три престола; в 1939 году храм был закрыт и разрушен;

	<p>приход возрождён, и с 1995 года ведётся строительство нового храма на историческом месте, богослужения проводятся в действующем пристрое. Маршрут предусмотрен для прохождения пешком, на велосипеде и автомобильном транспорте.</p>
<p><b>1.4 Местоположение маршрута</b></p>	<p>ФГБУ «Национальный парк «Марий Чодра» (специально выделенные участки частичного хозяйственного использования Яльчинского лесничества): Квартал 53, выделы 10, 11 Квартал 54, выделы 1, 2, 3, 4 Квартал 47, выделы 52 Квартал 55, выделы 1 Квартал 48, выделы 50, 43</p>
<p><b>1.5 Краткое описание путей (вариантов) подъезда к началу маршрута</b></p>	<p><b>Адрес:</b> указатель поворота на Базу отдыха «Рубин», Республика Марий Эл, Волжский район, пляж озера Яльчик (N 56.02755, E 48.42070).</p> <p><b>Самолёт</b> – аэропорт г. Йошкар-Ола. Далее автомобильным транспортом (личный автомобиль / транспорт туроператора, заказной автобус) по автодорогам Р-176 («Вятка») и А-295 до указателя «Озеро Яльчик», затем по дороге общего пользования до указателя «База отдыха «Рубин», пляж озера Яльчик. Расстояние – около 98 км, время в пути – ориентировочно 1 час 15 минут; – аэропорт г. Казань. Далее автомобильным транспортом (личный автомобиль / транспорт туроператора, заказной автобус) по автодороге А-295 до указателя «Озеро Яльчик», затем по дороге общего пользования до указателя «База отдыха «Рубин», пляж озера Яльчик. Расстояние – около 96 км, время в пути – ориентировочно 1 час 15 минут.</p> <p><b>Автомобиль</b> – из г. Йошкар-Ола: по автодорогам Р-176 («Вятка») и А-295 до указателя «Озеро Яльчик», затем по дороге общего пользования до указателя «База отдыха «Рубин», пляж озера Яльчик. Расстояние – около 98 км, время в пути – ориентировочно 1 час 15 минут; – из г. Казань: по автодороге А-295 до указателя «Озеро Яльчик», затем по дороге общего пользования до указателя «База отдыха «Рубин», пляж озера Яльчик. Расстояние – около 96 км, время в пути – ориентировочно 1 час 15 минут.</p> <p><b>Железнодорожный транспорт</b> До ж/д станции «Яльчевский». Далее до указателя «База отдыха «Рубин», пляж озера Яльчик, около 3 км по асфальтированной дороге; можно воспользоваться услугами такси. Ориентировочное время в пути поездом:</p>

	<p>– из г. Йошкар-Ола до станции «Яльчевский» – около 1 ч 50 мин;</p> <p>– из г. Казань до станции «Илеть» – около 2 часов.</p> <p><b>Автобус</b></p> <p>– из г. Волжск: автобус Волжск – Йошкар-Ола Маршрутное такси № 501-п до остановки «Озеро Яльчик» по автодороге А-295. Время в пути: около 30–45 минут. Далее до указателя «База отдыха «Рубин», пляж озера Яльчик, около 3 км по асфальтированной дороге; можно воспользоваться услугами такси.</p> <p>– из г. Казань / г. Йошкар-Ола: рейсовыми автобусами до остановки «Озеро Яльчик» (трасса А-295), далее до указателя «База отдыха «Рубин», пляж озера Яльчик, около 3 км по асфальтированной дороге; можно воспользоваться услугами такси.</p>
<p><b>1.6 Объекты показа на маршруте</b></p>	<p><b>Озеро Яльчик</b>, расположенное в южной части Республики Марий Эл, является крупнейшим водоемом региона с площадью 160 гектар. Данный водоем имеет карстовое происхождение и характеризуется высоким уровнем чистоты воды, что делает его привлекательным для купания в летний период. Побережье озера представлено смешанными лесами и сосновыми борами, создавая благоприятные условия для организации отдыха и оздоровления.</p> <p><b>Священная берёза.</b> Почитаемое местными жителями дерево, связанное с традиционными представлениями о берёзе как культовом символе у ряда народов (в том числе славянских и финно-угорских). У народа мари в священных рощах (кюсото) выделяли центральное дерево – Онапу, которое в традиции рассматривалось как связующее звено между миром людей и миром богов.</p> <p><b>Святой камень.</b> Почитаемый объект традиционной культуры, связанный с местными обрядами и практиками. По местным представлениям к камню обращаются с просьбами и оставляют подношения (ленты, монеты, пищу). Вода, скапливающаяся в углублениях на поверхности камня, в традиции воспринимается как обладающая особыми свойствами. При посещении объекта рекомендуется тишину.</p> <p><b>Флора и фауна.</b> На прилегающей территории к озеру отмечаются редкие виды растений (венерин башмачок, гвоздика пышная, марьянник). В середине лета на озере цветёт кубышка. На высоком берегу встречаются ландыш и земляника; по берегам фиксируются следы жизнедеятельности бобров.</p> <p><b>Церковь Покрова Пресвятой Богородицы</b> в селе Алексеевское представляет собой историко-религиозный объект, имеющий глубокие корни в прошлом региона и значение для современного паломничества. История поселения и его храмовой</p>

	<p>архитектуры начинается с 1767 года, когда была основана Церковь во имя преподобного Алексия, человека Божия, с двумя приделами – Покрова Пресвятой Богородицы и Николая Чудотворца. Несмотря на разрушение первоначального здания в 1939 году и его замену на сельский клуб, приход был возрожден в 1994 году, дав начало строительству нового храма. Храм строится в традициях древнерусского зодчества. Одной из ключевых святынь храма является список иконы Божией Матери «Всецарица», преподнесенный в дар настоятелю одним из монастырей Святой Горы Афон.</p>
<p><b>1.7 Целевая аудитория / доступность для различных по физическим возможностям групп туристов</b></p>	<p>Экскурсанты без противопоказаний к занятиям активными видами отдыха с целью познавательного туризма.</p> <p>Дети до 14 лет – доступно в сопровождении родителей, опекунов, педагогов, иных законных представителей  Молодежь от 14 до 35 лет – доступно  Взрослые от 36 до 64 лет – доступно  Пенсионеры 65+ – доступно  Люди с ОВЗ – доступно для лиц с нарушениями зрения, слуха, речи, опорно-двигательного аппарата (с сопровождающим)</p>
<p><b>1.8 Эксплуатирующая организация маршрута/его части</b></p>	<p>ФГБУ «Национальный парк «Марий Чодра»</p>
<p><b>2. Техническая характеристика маршрута</b></p>	
<p><b>2.1 Вид туристского маршрута (частей маршрута)</b></p>	<p>Автомобильный</p>
<p><b>2.2 Возможности иного способа передвижения на маршруте</b></p>	<p>Пешеходный, велосипедный (велосипед посетителя), лыжный (лыжи посетителя)</p>
<p><b>2.3 Тип маршрута по направлению движения, выбрать:</b></p>	<p>Радиальный</p>
<p><b>2.4 Возможность посещения маршрута (или его части, указать какой) туристом, экскурсантом самостоятельно или ТОЛЬКО в составе организованных групп и (или) в сопровождении экскурсоводов (гидов), гидов-переводчиков, инструкторов-проводников</b></p>	<p>В составе организованных групп в сопровождении аттестованных экскурсоводов (гидов), гидов-переводчиков или в сопровождении сотрудников национального парка. Индивидуальное посещение возможно без сопровождения гида или экскурсовода согласно маршруту.</p>
<p><b>2.5 Протяженность (км) от начальной до конечной точки</b></p>	<p>12,6</p>

2.6 Продолжительность маршрута (часов)	1					
2.7 Максимальная высотность над уровнем моря (м)	70					
2.8 Нитка маршрута	Указатель «База отдыха «Рубин» – Священная береза – Святой камень – Церковь Покрова Пресвятой Богородицы – Указатель «База отдыха «Рубин»					
2.9 GPS-координаты основных точек маршрута, выстроенных в трек	1. Указатель «База отдыха «Рубин» N 56.02755, E 48.42070; 2. Священная береза N 56.03244, E 48.43683; 3. Развилка лесной дороги № 1: N 56.031948, E 48.452210; 4. Развилка лесной дороги № 2: N 56.035213, E 48.458834; 5. Святой камень N 56.03695, E 48.46164; 6. Развилка лесной дороги № 3: N 56.035571, E 48.468534; 7. Церковь Покрова Пресвятой Богородицы N 56.03415, E 48.50070.					
2.10 Сведения об информационном ресурсе, где можно скачать на мобильное устройство цифровой трек маршрута	марийчодра.рф <a href="https://mapmagic.app/map?routes=6AgyZ4V&amp;o=Tr&amp;b=MMR&amp;pos=56.03524%2C48.46066%2C14">https://mapmagic.app/map?routes=6AgyZ4V&amp;o=Tr&amp;b=MMR&amp;pos=56.03524%2C48.46066%2C14</a> <a href="https://www.komoot.com/tour/2842453773?share_token=afTwtQ1b4T7TVDwJWtfSjWxI2HUfy8RCVwRjutCtuhxuyp08E&amp;ref=wtd">https://www.komoot.com/tour/2842453773?share_token=afTwtQ1b4T7TVDwJWtfSjWxI2HUfy8RCVwRjutCtuhxuyp08E&amp;ref=wtd</a>					
2.11 Покрытие мобильной связью, другие виды связи на маршруте (%). Указать точки гарантированной мобильной связи и наименование оператора.	Среднее покрытие территории маршрута для всех мобильных операторов – 30-57%. Пакеты мобильных данных в основном в форматах E и 3G. Лучшее покрытие территории – у оператора сотовой связи «Билайн» (около 70%). GPS-навигация работает стабильно на всех устройствах. Использование мобильных раций показывает хороший уровень сигнала.					
<b>2.12 План прохождения маршрута</b>						
№	Отрезок маршрута	Протяженность (км)	Время на проход (мин)	Способ передвижения	Необходимость сопровождения инструктором-проводником	Тип покрытия пути

1	Указатель «База отдыха «Рубин» – Священная береза	1,5	5	автомобильный	не требуется	лесная дорога
2	Священная береза – Святой камень	1	5	автомобильный	не требуется	лесная дорога
3	Святой камень – Церковь Покрова Пресвятой Богородицы	3,8	20	автомобильный	не требуется	лесная дорога
4	Церковь Покрова Пресвятой Богородицы – указатель «База отдыха «Рубин»	6,3	30	автомобильный	не требуется	лесная дорога

**2.13 Характеристика препятствий на отрезках маршрутов, имеющих категорию сложности**

Отрезок маршрута	Вид препятствия, категория сложности и его характеристика
Нет	Нет

**3. Режим функционирования маршрута**

<b>3.1 Часы функционирования маршрута</b>	Весна – лето: 06:00 – 22:00 Осень – зима: 08:00 – 16:00
<b>3.2 Крайнее суточное время выхода на маршрут</b>	Весна – лето: 19:00 Осень – зима: 15:00
<b>3.3 Сезонность маршрута</b>	Круглогодичный
<b>3.4 Рекомендуемое число туристов в одной группе</b>	До 15 человек
<b>3.5 Установленная предельно допустимая рекреационная емкость маршрута в день (чел.)</b>	До 120 человек в сутки <i>(показатель может изменяться по результатам экомониторинга)</i>
<b>3.6 Порядок получения разрешения на посещение маршрута</b>	Разрешение на посещение и оплата наличными и безналичным расчетом – в административном здании национального парка: 425090, республика Марий Эл, Звениговский р-н, п. Красногорский, ул. Центральная, 73 или наличными расчетом с представителем парка в начале маршрута. Официальный сайт: <a href="http://марийчодра.рф">марийчодра.рф</a> Телефоны для справок и консультации: 8 (83645) 69402 E-mail: <a href="mailto:marchodra@yandex.ru">marchodra@yandex.ru</a>

	<p>Оплата разового посещения возможна по QR-коду на официальном сайте: <a href="https://xn--80aalfprne1e.xn--plai/activity/travel/">https://xn--80aalfprne1e.xn--plai/activity/travel/</a></p> <p>Заявка на посещение согласно прилагаемой на сайте форме, адрес ссылки: <a href="https://xn--80aalfprne1e.xn--plai/visitors/">https://xn--80aalfprne1e.xn--plai/visitors/</a></p> <p>Заявка на посещение объекта должна быть согласована с ФГБУ «Национальный Парк Марий Чодра» не позднее, чем за 1 день до предполагаемого выхода. Для получения разрешения на экскурсию необходимо оплатить путевку и ознакомиться с правилами посещения национального парка.</p>
<p><b>4. Требования и рекомендации по прохождению маршрута</b></p>	
<p><b>4.1 Требования к режиму пребывания на маршруте (запреты и ограничения)</b></p>	<p>Передвижение возможно по маршруту с соблюдением правил инструктажа по технике безопасности, режима национального парка и правил посещения ООПТ: <a href="https://xn--80aalfprne1e.xn--plai/activity/travel/653/">https://xn--80aalfprne1e.xn--plai/activity/travel/653/</a></p> <p>Запрещено:</p> <ul style="list-style-type: none"> <li>– отклоняться от маршрута;</li> <li>– оставлять после себя мусор;</li> <li>– собирать растения, цветы, ягоды, грибы;</li> <li>– пугать и беспокоить животных громкими криками или резкими движениями;</li> <li>– находиться на маршруте вне его времени работы;</li> <li>– находиться в состоянии алкогольного или наркотического опьянения;</li> <li>– разводить костры вне положенных мест.</li> </ul> <p>Маршрут или график движения по маршруту может быть скорректирован на месте исходя из погодных условий, подготовленности группы и других обстоятельств.</p> <p><b>ВНИМАНИЕ!</b> Лицам, нуждающимся в лечении и постоянном врачебном наблюдении, не рекомендуется посещать маршрут.</p>
<p><b>4.2 Рекомендации по предмаршрутной подготовке</b></p>	<p>Рекомендована вакцинация от клещевого энцефалита и боррелёза (болезнь Лайма)</p>
<p><b>4.3 Рекомендации по необходимому туристскому снаряжению и экипировке</b></p>	<p>Плотная одежда: куртка с капюшоном, сапоги резиновые и дождевик (дождливая погода), головной убор (шапка, бейсболка).</p> <p>Запас питьевой воды и перекус, репелленты, жизненно необходимые медикаменты (при хронических заболеваниях).</p>

<b>5. Объекты обустройства маршрута</b>	
<b>5.1 Входные группы</b>	Нет
<b>5.2 Настилы (тип настила)</b>	Нет
<b>5.3 Ограждения</b>	Нет
<b>5.4 Места отдыха, укрытия от непогоды</b>	Место отдыха на оз. Яльчик (N 56.02736, E 48.41886). Деревянный столик и скамьи (вместимость – 8 человек).
<b>5.5 Информационные стенды</b>	Нет
<b>5.6 Знаки навигации</b>	Указатель поворота «База отдыха «Рубин»: N 56.02755, E 48.42070
<b>5.7 Туристские стоянки</b>	Нет
<b>5.8 Парковочные места и автомобильные стоянки для целей посещения маршрута</b>	У указателя «База отдыха «Рубин» (парковка автотранспорта осуществляется вдоль асфальтированной дороги): N 56.02755, E 48.42070. На специально обустроенной автомобильной стоянке вместимостью 1000 автомобилей на расстоянии 0,8 км от пос. Яльчевский N 56.022324, E 48.407975.
<b>5.9 Мусорные урны, контейнеры для твердых бытовых отходов</b>	Мусор, образовавшийся в процессе посещения маршрута, необходимо забрать с собой и поместить в мусоросборник за пределами ООПТ.
<b>5.10 Туалеты</b>	Нет
<b>5.11 Иные объекты инфраструктуры на маршруте</b>	Нет
<b>6. Меры по обеспечению безопасности</b>	
<b>6.1 Потенциально опасные участки, препятствия, явления на маршруте с GPS-координатами</b>	Возможен выход диких животных на протяжении всего маршрута. Вероятность химического ожога ядовитыми растениями, произрастающими по нитке маршрута (бересклет бородавчатый, борщевик Сосновского).
<b>6.2 Аварийные выходы с маршрута с GPS-координатами и указанием ближайшего населенного пункта от аварийного выхода</b>	Отсутствуют
<b>7. Краткая географическая и климатическая характеристика района маршрута</b>	
<p>Маршрут расположен в юго-восточной части Марий Эл и характеризуется умеренно-континентальным климатом с морозными снежными зимами и жарким летом с возможными шквалами и очень редко — смерчами.</p> <p>Среднегодовое количество осадков составляет около 500 мм. Географически парк находится на слабоволнистой равнине с высотами 75-125 м, находящегося в южной части Марийско-Вятского увала. Здесь он распадается на отдельные возвышенности (Кленовую Гору, Катай-гору и Агытан-курык). Рельеф парка пересечённый, грунты</p>	

песчаные. Территория национального парка покрыта преимущественно широколиственными и хвойными лесами. Маршрут расположен в юго-восточной части Марий Эл и характеризуется умеренно-континентальным климатом с морозными снежными зимами и жарким летом с возможными шквалами и очень редко — смерчами.

**8. Возможные опасные погодные (стихийные) явления и рекомендуемые действия туриста/экскурсанта при их возникновении**

Сильный порывистый ветер, падение веток с деревьев, возникновение лесного пожара от «сухой» молнии, размытие дорог в сезон дождей, аномально высокая температура воздуха, туман. Рекомендуемые действия в соответствии с рекомендациями МЧС России.

Грозы: при наступлении грозы рекомендуется как можно быстрее покинуть маршрут, не прятаться под деревьями.

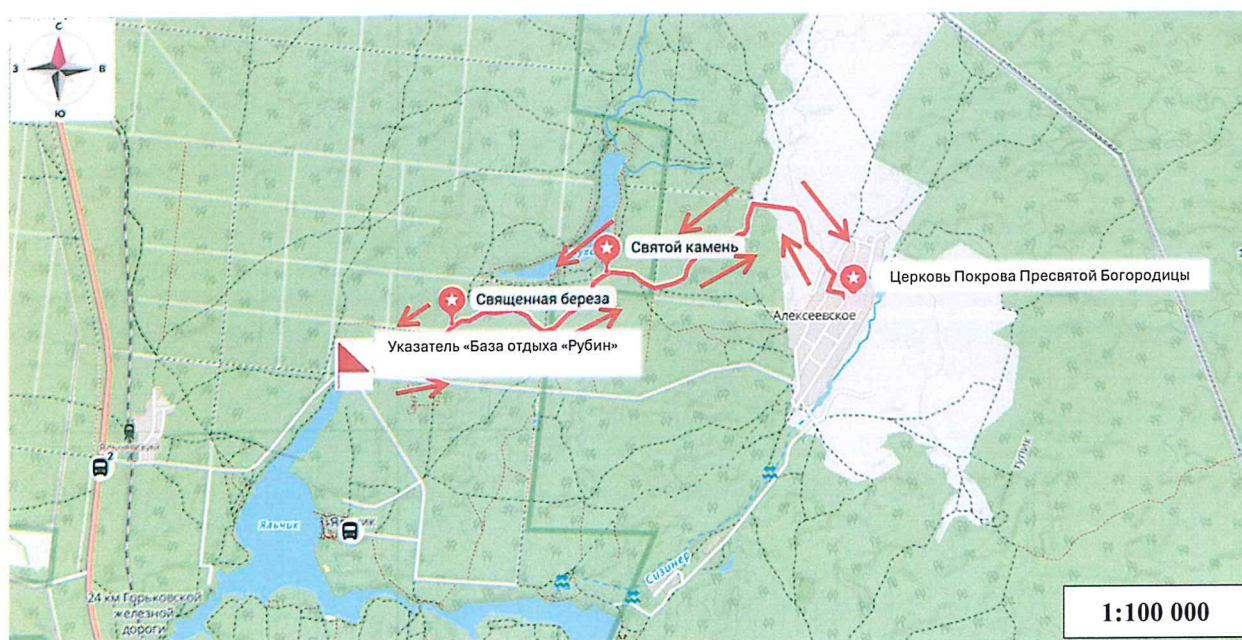
Ветровальные явления: как можно быстрее покинуть зону леса, при этом необходимо избегать крупных и старых деревьев.

Жара: передвигайтесь не спеша, старайтесь чаще находиться в тени. С собой в маршрут необходимо взять/иметь достаточное количество питьевой воды, головной убор и солнцезащитный крем (нанести в начале движения по маршруту и далее, по мере необходимости)









Действия туриста/экскурсанта: сообщить в администрацию парка, размещать палатки в стороне от деревьев.

Отказ от посещения маршрута/ перенос посещения на более благоприятный погодный период.

Карта-схема туристского маршрута «Дорога к храму»



Основные точки показа и условные обозначения:

	Указатель «База отдыха «Рубин». Начало и окончание маршрута
	Церковь Покрова Пресвятой Богородицы
	Священная береза
	Святой камень
	Автобусная остановка «Озеро Яльчик»
	Железнодорожная станция «Яльчевский»
	Направление движения
	Путь следования

## Расположение туристского маршрута «Дорога к храму» на карте-схеме национального парка «Марий Чодра»



Фотографии объектов показа и инфраструктуры на туристском маршруте  
«Тропа к храму»



1. Церковь Покрова Пресвятой Богородицы в с.Алексеевское. Автор фотографии:  
Анастасия Чепайкина



2. Элементы русского зодчества. Автор фотографии: Анастасия Чепайкина



3. Церковный комплекс. Автор фотографии: Анастасия Чепайкина



4. Лесные тропы весной. Автор фотографии: Анастасия Чепайкина



5. Весенний лес в национальном парке «Марий Чодра».  
Автор фотографии: Анастасия Чепайкина



6. Дорога до с. Алексеевское. Автор фотографии: Анастасия Чепайкина